
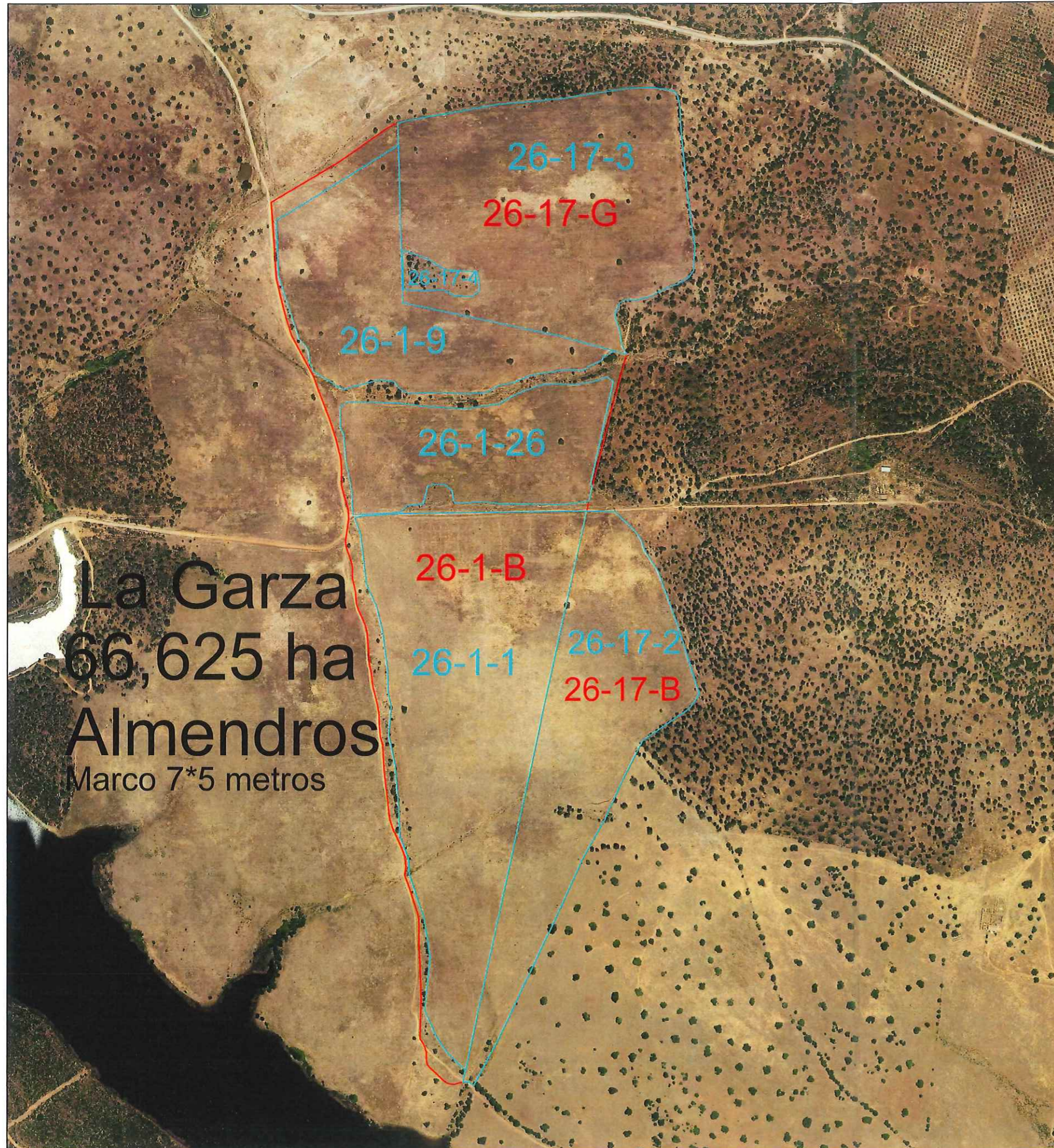


PROYECTO: PROYECTO DE MEJORA DE REGADÍO EN LAS FINCAS "LA GARZA" Y "LOS PERDIGONES" EN EL T.M. DE OLIVA DE MÉRIDA (BADAJOZ)	
CONSULTORIA:	REDACTOR: D. ANTONIO GUERRA CABANILLAS <small>INGENIERO AGRÓNOMO Nº DE COLEGIADO: 531</small>
	FIRMA: 
PROMOTOR:	ESCALA: 1:25.000 FECHA: AGOSTO 2017
NOMBRE DEL PLANO: SITUACIÓN	Nº DE PLANO: 1



UBICACIÓN	
PARAJE:	FINCA "LA GARZA"
	FINCA "LOS PERDIGONES"
T.M.:	OLIVA DE MÉRIDA
PROVINCIA:	BADAJOS

- LÍMITE FINCA
- LÍMITES SUBPARCELA CATASTRO
- LÍMITES RECINTOS SIGPAC
- LÍMITES ACTUACIÓN

DEFINICIÓN SEGÚN CATASTRO					
POLIGONO	PARCELA	SUBPARCELA	CULTIVO/ APROVECHAMIENTO	REGADIO	SUPERFICIE (ha)
26	1	b	CR Labor o Labradío Regadío	SI	36,9151
26	17	b	CR Labor o Labradío Regadío	SI	12,7640
26	17	g	CR Labor o Labradío Regadío	SI	16,9464
SUPERFICIE TOTAL (ha)					66,6255

DEFINICIÓN SEGÚN SIGPAC					
POLIGONO	PARCELA	RECINTO	USO	COEF. REGADIO	SUPERFICIE (ha)
26	1	1	Tierras Arables	100%	19,5034
		9	Tierras Arables	100%	9,7648
		26	Tierras Arables	100%	7,6469
26	17	2	Tierras Arables	100%	12,7640
26	17	3	Tierras Arables	100%	16,9464
SUPERFICIE TOTAL (ha)					66,6255

PROYECTO: PROYECTO DE MEJORA DE REGADÍO EN LAS FINCAS "LA GARZA" Y "LOS PERDIGONES" EN EL T.M. DE OLIVA DE MÉRIDA (BADAJOZ)

CONSULTORIA:



REDACTOR: D. ANTONIO GUERRA CABANILLAS
INGENIERO AGRÓNOMO
Nº DE COLEGIADO: 531

FIRMA:

PROMOTOR:

SOLTILLAN INVERSIONES S.L.U.

ESCALA:

1:7.000

FECHA:

JUNIO 2017

NOMBRE DEL PLANO:

PLANTA GENERAL

Nº DE PLANO:

2



UBICACIÓN	
PARAJE:	FINCA "LA GARZA"
	FINCA "LOS PERDIGONES"
T.M.:	OLIVA DE MÉRIDA
PROVINCIA:	BADAJOS

- LÍMITE FINCA
- LÍMITES ACTUACIÓN
- HÁBITAT: "Encinar acidófilo luso-extremadurensis con peral silvestre"

DEFINICIÓN SEGÚN CATASTRO					
POLIGONO	PARCELA	SUBPARCELA	CULTIVO/ APROVECHAMIENTO	REGADÍO	SUPERFICIE (ha)
26	1	b	CR Labor o Labradío Regadío	SI	36,9151
26	17	b	CR Labor o Labradío Regadío	SI	12,7640
26	17	g	CR Labor o Labradío Regadío	SI	16,9464
SUPERFICIE TOTAL (ha)					66,6255

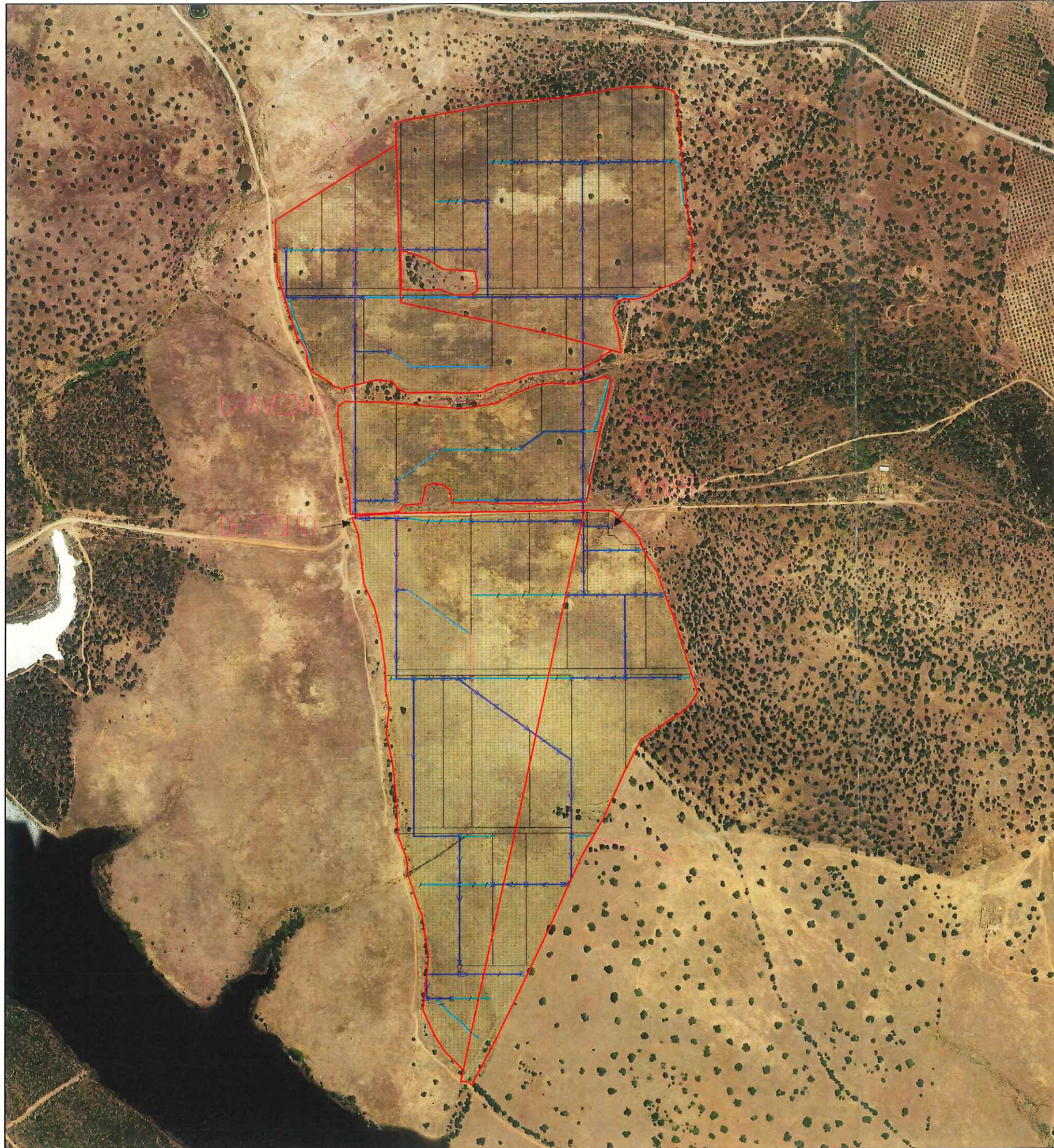
DEFINICIÓN SEGÚN SIGPAC					
POLIGONO	PARCELA	RECINTO	USO	COEF. REGADÍO	SUPERFICIE (ha)
26	1	1	Tierras Arables	100%	19,5034
		9	Tierras Arables	100%	9,7648
		26	Tierras Arables	100%	7,6469
26	17	2	Tierras Arables	100%	12,7640
26	17	3	Tierras Arables	100%	16,9464
SUPERFICIE TOTAL (ha)					66,6255

PROYECTO: PROYECTO DE MEJORA DE REGADÍO EN LAS FINCAS "LA GARZA" Y "LOS PERDIGONES" EN EL T.M. DE OLIVA DE MÉRIDA (BADAJOZ)

CONSULTORIA: 	REDACTOR: D. ANTONIO GUERRA CABANILLAS INGENIERO AGRÓNOMO Nº DE COLEGIADO: 531	FIRMA: 
--	---	--

PROMOTOR: SOLTILLAN INVERSIONES S.L.U.	ESCALA: 1:7.000	FECHA: JUNIO 2017
--	---------------------------	-----------------------------

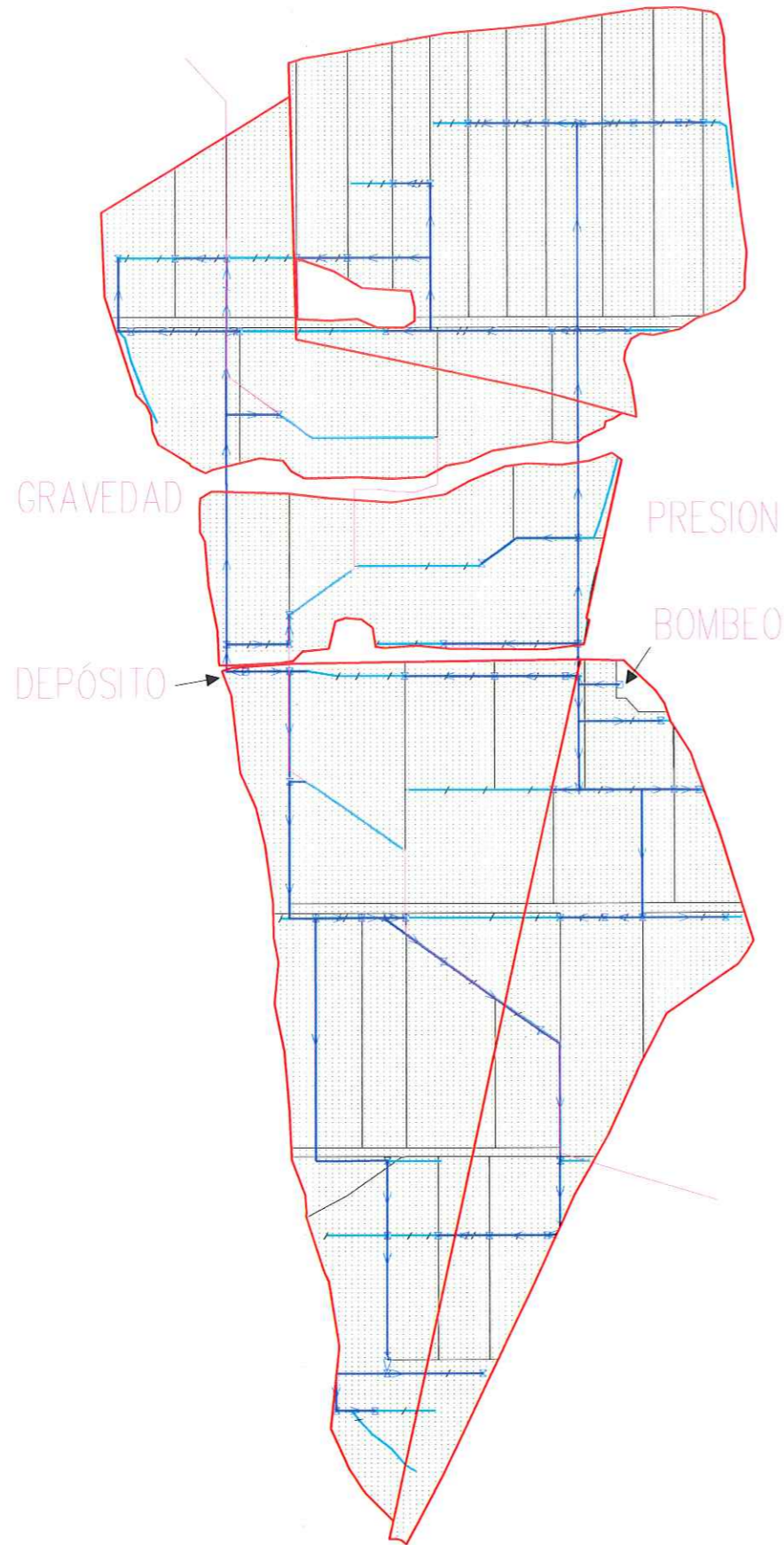
NOMBRE DEL PLANO: AFECCIÓN ZONA HÁBITAT	Nº DE PLANO: 3
---	--------------------------



UBICACIÓN	
PARAJE:	FINCA "LA GARZA"
	FINCA "LOS PERDIGONES"
T.M.:	OLIVA DE MÉRIDA
PROVINCIA:	BADAJOS


- CONDUCCIONES PRINCIPALES
- CONDUCCIONES SECUNDARIAS
- LÍMITES ACTUACIÓN
- LÍMITE CONDUCCIÓN PRESIÓN/GRAVEDAD
- ALMENDROS
- ⊗ NUDOS
- ⊠ DEPÓSITO/BOMBEO

PROYECTO: PROYECTO DE MEJORA DE REGADÍO EN LAS FINCAS "LA GARZA" Y "LOS PERDIGONES" EN EL T.M. DE OLIVA DE MÉRIDA (BADAJOS)			
CONSULTORIA: 	REDACTOR: D. ANTONIO GUERRA CABANILLAS INGENIERO AGRÓNOMO Nº DE COLEGIADO: 531	FIRMA: 	
PROMOTOR: SOLTILLAN INVERSIONES S.L.U.		ESCALA: 1:7000	FECHA: JUNIO 2017
NOMBRE DEL PLANO: RED DE RIEGO			Nº DE PLANO: 4



UBICACIÓN	
PARAJE:	FINCA "LA GARZA"
	FINCA "LOS PERDIGONES"
T.M.:	OLIVA DE MÉRIDA
PROVINCIA:	BADAJOS

- CONDUCCIONES PRINCIPALES
- CONDUCCIONES SECUNDARIAS
- LÍMITES ACTUACIÓN
- LÍMITE CONDUCCIÓN PRESIÓN/GRAVEDAD
- ALMENDROS
- ⊗ NUDOS
- ⊠ DEPÓSITO/BOMBEO

PROYECTO: PROYECTO DE MEJORA DE REGADÍO EN LAS FINCAS "LA GARZA" Y "LOS PERDIGONES" EN EL T.M. DE OLIVA DE MÉRIDA (BADAJOZ)			
CONSULTORIA:	REDACTOR: D. ANTONIO GUERRA CABANILLAS INGENIERO AGRÓNOMO Nº DE COLEGIADO: 531	FIRMA:	
			
NOMBRE DEL PLANO: RED DE RIEGO			Nº DE PLANO: 4